

**Hochgerechnete Pflanzendichten (Individuen je Hektar) der Baumartengruppen
Verjüngungspflanzen ab 20 Zentimeter Höhe bis zur maximalen Verbisshöhe
Hegegemeinschaft 721 - III Rothachtal (Landkreis Lindau (Bodensee))**

2021

| Baumartengruppe | Pflanzen insgesamt | | | | Pflanzen ohne Verbiss und ohne Fegeschaden | | | | Pflanzen mit Verbiss und/oder Fegeschaden | | | |
|-------------------------|----------------------|--------|--------------------|--------------------|--|--------|--------------------|--------------------|---|--------|--------------------|--------------------|
| | Individuen je Hektar | | | | Individuen je Hektar | | | | Individuen je Hektar | | | |
| | arithmet. Mittel | Median | minimale Dichte | maximale Dichte | arithmet. Mittel | Median | minimale Dichte | maximale Dichte | arithmet. Mittel | Median | minimale Dichte | maximale Dichte |
| Fichte | 4731 | 3462 | 92 | 16296 | 4454 | 3237 | 92 | 15153 | 277 | 0 | 0 | 3039 |
| Tanne | 4406 | 3457 | 456 | 21851 | 3338 | 2332 | 0 | 21492 | 1068 | 418 | 0 | 7062 |
| Kiefer | 0 | 0 | 0 | 0 | 0 | 0 | 0 | 0 | 0 | 0 | 0 | 0 |
| Sonst. Nadelholz | 187 | 152 | 47 | 361 | 120 | 0 | 0 | 361 | 66 | 47 | 0 | 152 |
| Nadelholz gesamt | 8767 | 7309 | 92 | 22531 | 7484 | 7009 | 92 | 21851 | 1282 | 672 | 0 | 8071 |
| Buche | 1364 | 428 | 59 | 9806 | 569 | 79 | 0 | 5448 | 795 | 257 | 0 | 4358 |
| Eiche | 124 | 90 | 68 | 248 | 39 | 34 | 0 | 89 | 85 | 46 | 0 | 248 |
| Edellaubholz | 2654 | 1741 | 59 | 12275 | 1461 | 674 | 0 | 7582 | 1193 | 954 | 0 | 4694 |
| Sonst. Laubholz | 1354 | 558 | 86 | 9314 | 771 | 285 | 0 | 5519 | 582 | 251 | 0 | 3795 |
| Laubholz gesamt | 4358 | 2874 | 86 | 14442 | 2278 | 1126 | 0 | 8665 | 2080 | 1569 | 0 | 5955 |
| Alle Baumarten | 13000 | 11165 | 2732 | 28491 | 9697 | 7559 | 1598 | 24358 | 3303 | 2017 | 109 | 9752 |

Bei der Beurteilung der hochgerechneten durchschnittlichen Pflanzendichten in der Hegegemeinschaft ist unbedingt zu beachten, dass die arithmetischen Mittel durch einzelne sehr individuenreiche Naturverjüngungsflächen (mit über 10.000 Pflanzen je Hektar) stark angehoben werden, während individuenärmere Verjüngungsflächen kaum ins Gewicht fallen. Der Median stellt dagegen die Mitte der errechneten Pflanzendichten der einzelnen Verjüngungsflächen dar, auf denen die Baumartengruppe vorkommt. Minimale bzw. maximale Dichte sind die hochgerechneten Pflanzendichten der Verjüngungsflächen, auf denen die Baumartengruppe am wenigsten dicht bzw. am dichtesten vorkommt (Flächen ohne Vorkommen der Baumartengruppe sind dabei nicht berücksichtigt).

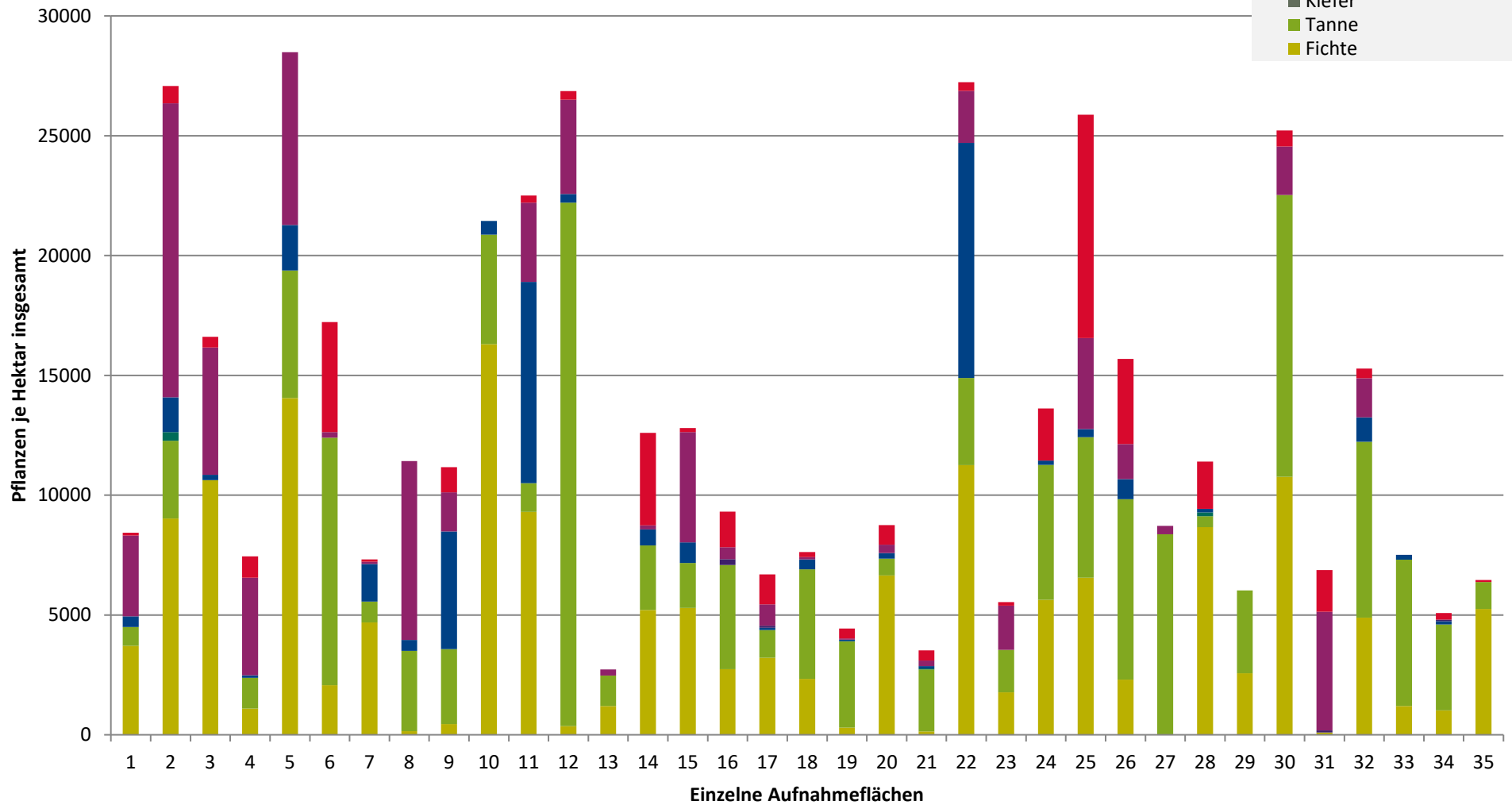
Außerdem gilt es zu beachten, dass bei der Verjüngungsinventur zum Forstlichen Gutachten nur Verjüngungsflächen erfasst werden, die mindestens 1.300 Pflanzen je Hektar der Höhenstufe „Ab 20 Zentimeter bis zur maximalen Verbisshöhe“ aufweisen. Spärlicher verjüngte Flächen werden nicht erfasst.

**Hochgerechnete Pflanzendichten (Individuen je Hektar) der Baumartengruppen
(Pflanzen insgesamt)**

**Höhenbereich: ab 20 Zentimeter bis zur maximalen Verbisshöhe
Hegegemeinschaft 721 - III Rothachtal (Landkreis Lindau (Bodensee))**

2021

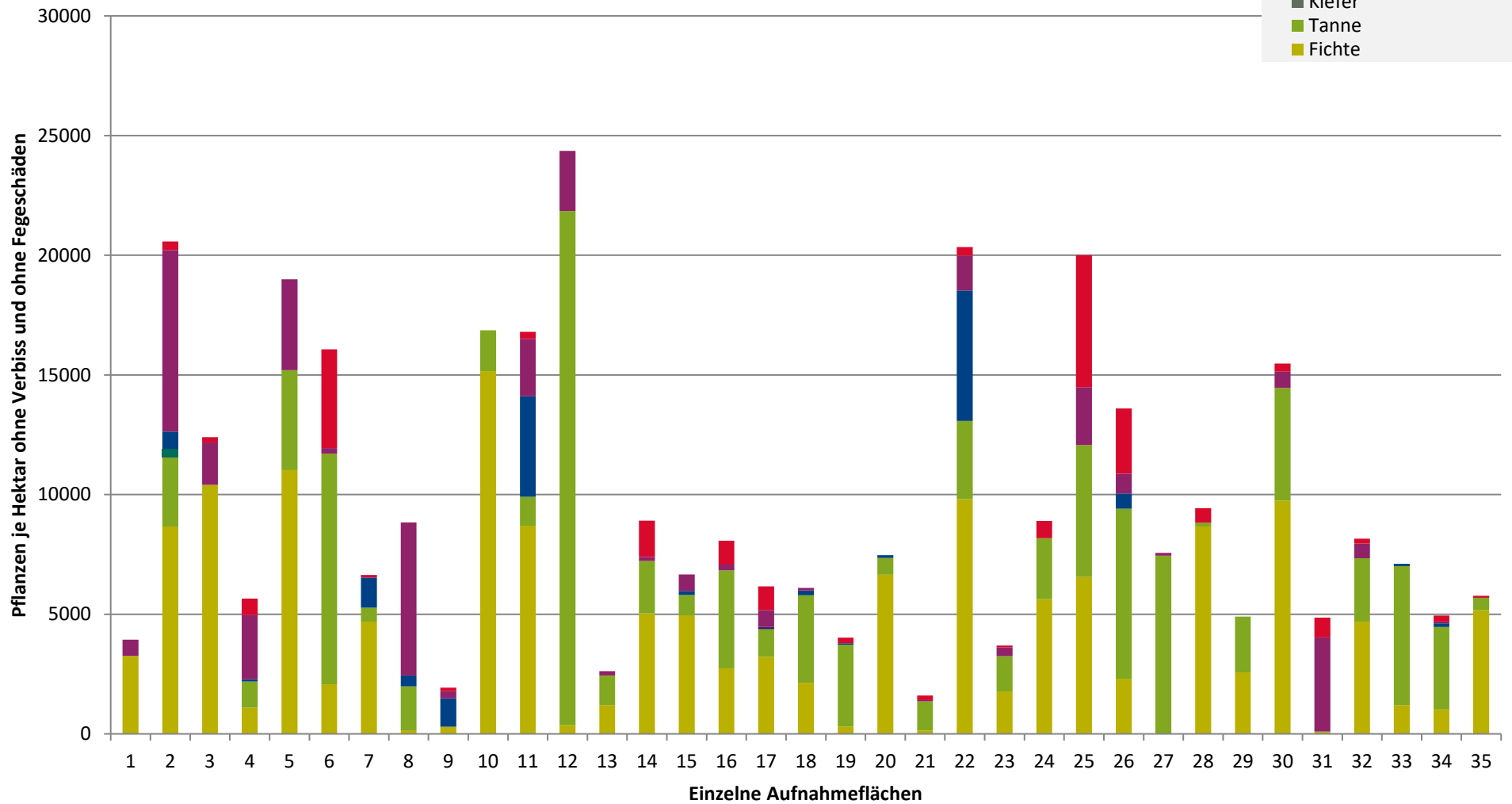
- sonstige Laubbäume
- Edellaubbäume
- Eiche
- Buche
- sonstige Nadelbäume
- Kiefer
- Tanne
- Fichte



**Hochgerechnete Pflanzendichten (Individuen je Hektar) der Baumartengruppen
(Pflanzen ohne Verbiss und ohne Fegeschäden)
Höhenbereich: ab 20 Zentimeter bis zur maximalen Verbisshöhe
Hegegemeinschaft 721 - III Rothachtal (Landkreis Lindau (Bodensee))**

2021

- sonstiges Laubbäume
- Edellaubbäume
- Eiche
- Buche
- sonstige Nadelbäume
- Kiefer
- Tanne
- Fichte

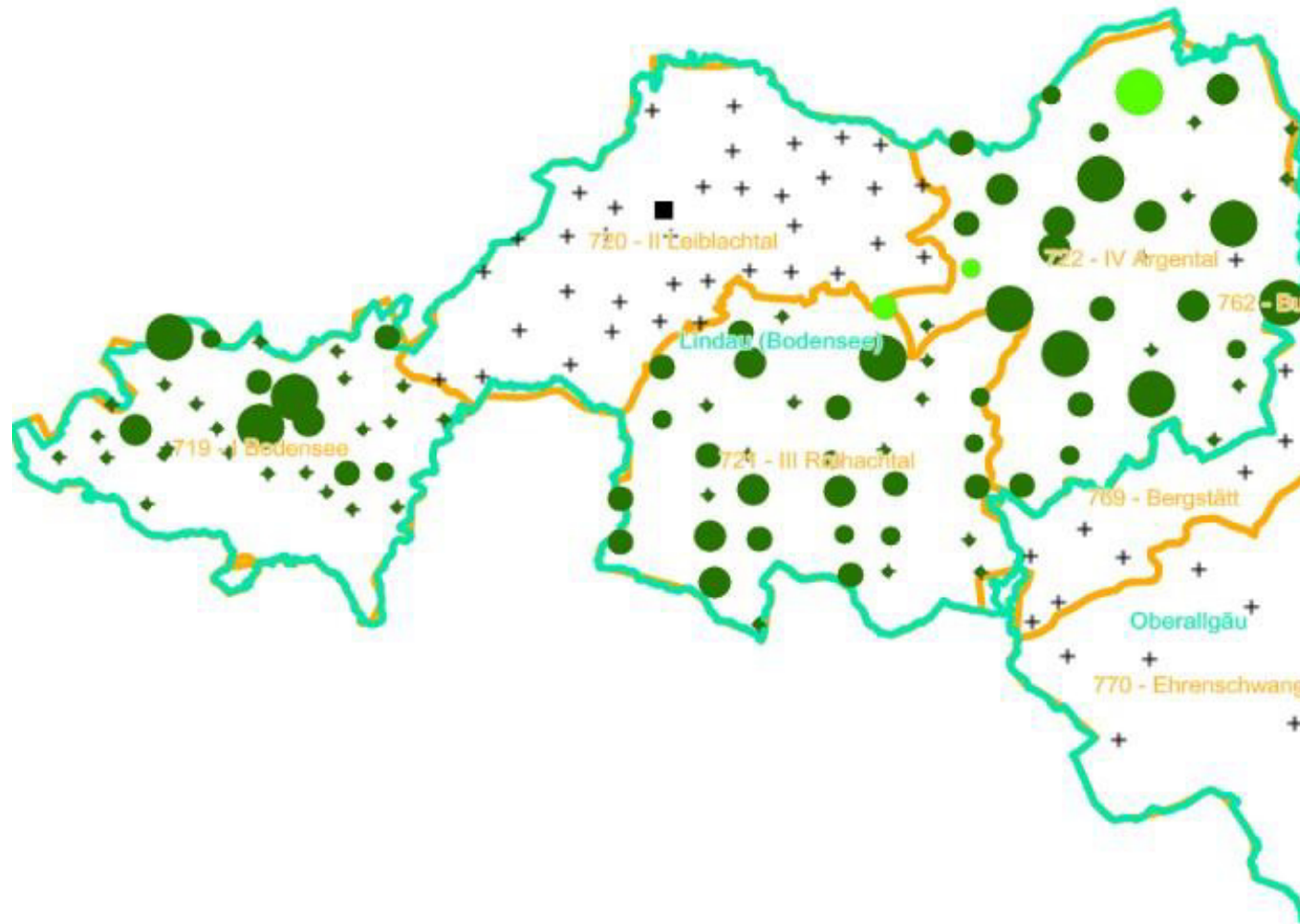


Verjüngungsinventur 2021

Landkreis
Lindau (Bodensee)

Leittriebverbiss Fichte

(Pflanzen ab 20 cm Höhe
bis zur maximalen Verbisshöhe)



Legende

Leittriebverbiss

- 0 - 5 %
- 6 - 10 %
- 11 - 15 %
- 16 - 20 %
- 21 - 25 %
- > 25 %

+ Baumartengruppe nicht
vorhanden

Anzahl der aufgenommenen Pflanzen der Baumartengruppe

- 1 - 15
- 16 - 30
- 31 - 45
- 46 - 60
- 61 - 75

■ geschützte Fläche

Landkreisgrenze

Hegegemeinschaftsgrenze

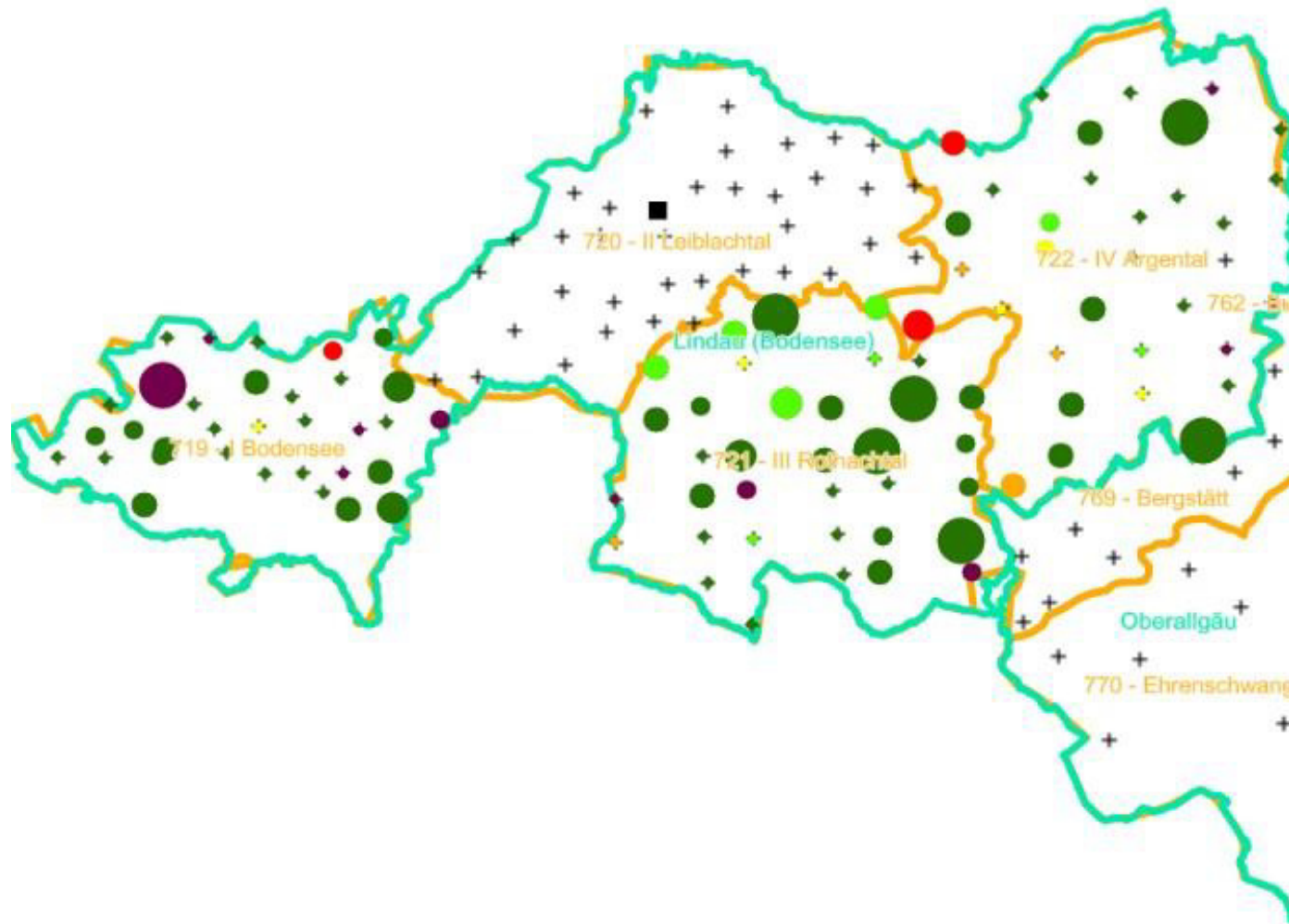


Verjüngungsinventur 2021

Landkreis
Lindau (Bodensee)

Leittriebverbiss Tanne

(Pflanzen ab 20 cm Höhe
bis zur maximalen Verbisshöhe)



Legende

Leittriebverbiss

- 0 - 10 %
- 11 - 20 %
- 21 - 30 %
- 31 - 40 %
- 41 - 50 %
- > 50 %

+ Baumartengruppe nicht
vorhanden

Anzahl der aufgenommenen Pflanzen der Baumartengruppe

- 1 - 15
- 16 - 30
- 31 - 45
- 46 - 60
- 61 - 75

■ geschützte Fläche

Landkreisgrenze

Hegegemeinschaftsgrenze



Verjüngungsinventur 2021

Landkreis
Lindau (Bodensee)

Leittriebverbiss Kiefer

(Pflanzen ab 20 cm Höhe
bis zur maximalen Verbisshöhe)

Legende

Leittriebverbiss

- 0 - 5 %
- 6 - 10 %
- 11 - 15 %
- 16 - 20 %
- 21 - 25 %
- > 25 %

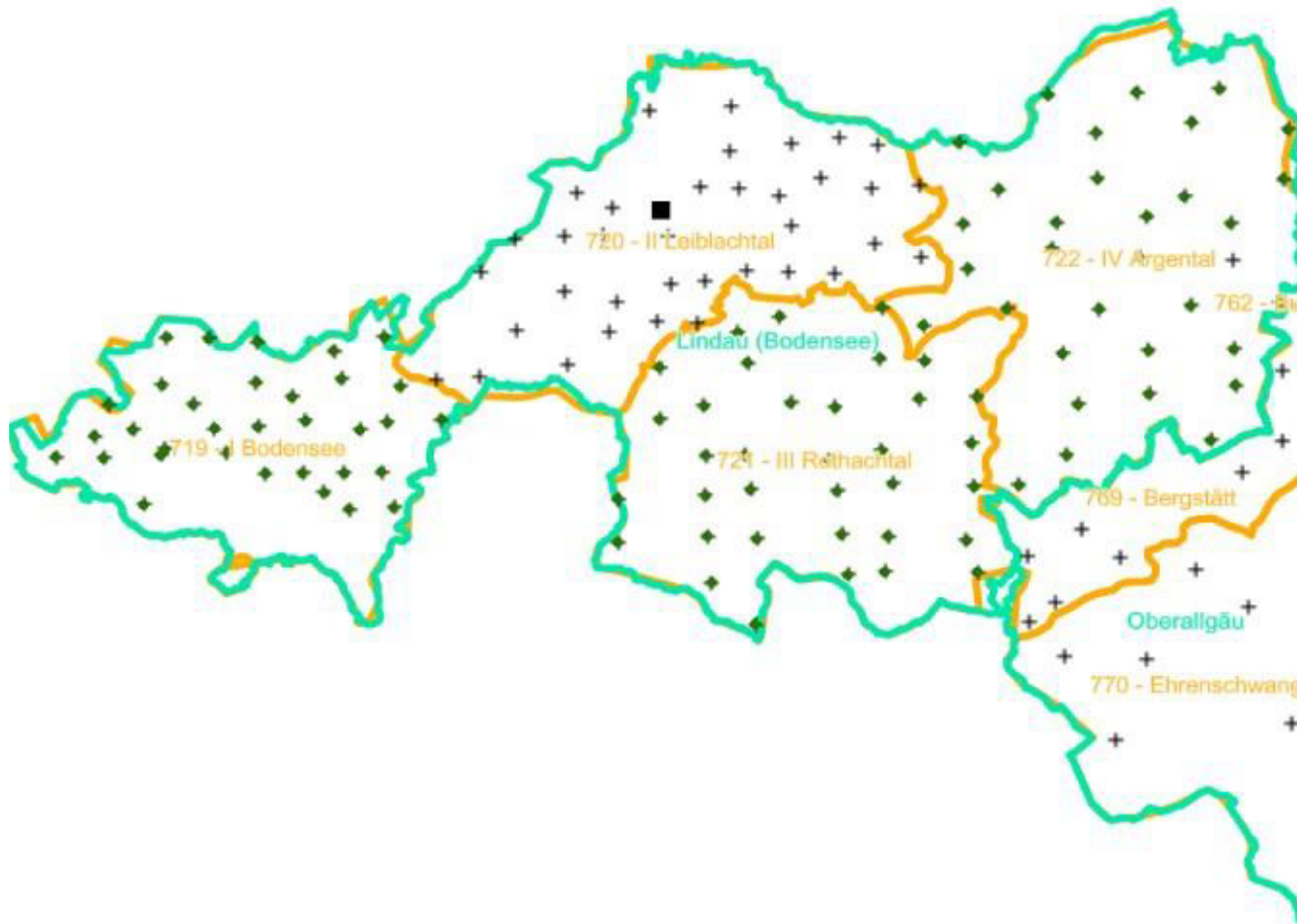
+ Baumartengruppe nicht
vorhanden

Anzahl der aufgenommenen Pflanzen der Baumartengruppe

- ◆ 1 - 15
- ◆ 16 - 30
- ◆ 31 - 45
- ◆ 46 - 60
- ◆ 61 - 75
- geschützte Fläche

Landkreisgrenze

Hegegemeinschaftsgrenze



Verjüngungsinventur 2021

Landkreis
Lindau (Bodensee)

Leittriebverbiss Buche

(Pflanzen ab 20 cm Höhe
bis zur maximalen Verbisshöhe)

Legende

Leittriebverbiss

- 0 - 10 %
- 11 - 20 %
- 21 - 30 %
- 31 - 40 %
- 41 - 50 %
- > 50 %

+ Baumartengruppe nicht
vorhanden

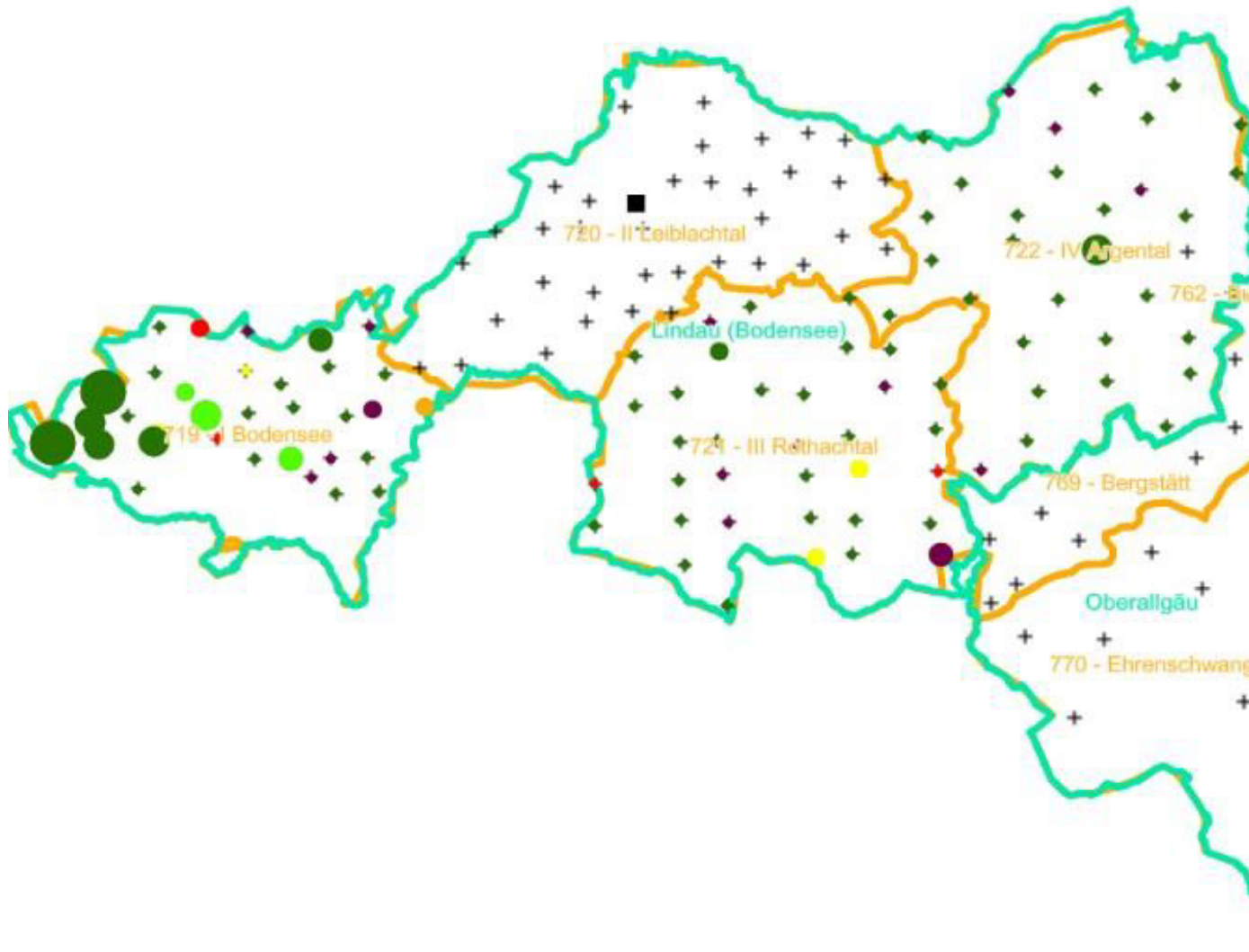
Anzahl der aufgenommenen Pflanzen der Baumartengruppe

- 1 - 15
- 16 - 30
- 31 - 45
- 46 - 60
- 61 - 75

■ geschützte Fläche

□ Landkreisgrenze

□ Hegegemeinschaftsgrenze



Verjüngungsinventur 2021

Landkreis
Lindau (Bodensee)

Leittriebverbiss Eiche

(Pflanzen ab 20 cm Höhe
bis zur maximalen Verbisshöhe)

Legende

Leittriebverbiss

- 0 - 10 %
- 11 - 20 %
- 21 - 30 %
- 31 - 40 %
- 41 - 50 %
- > 50 %

+ Baumartengruppe nicht
vorhanden

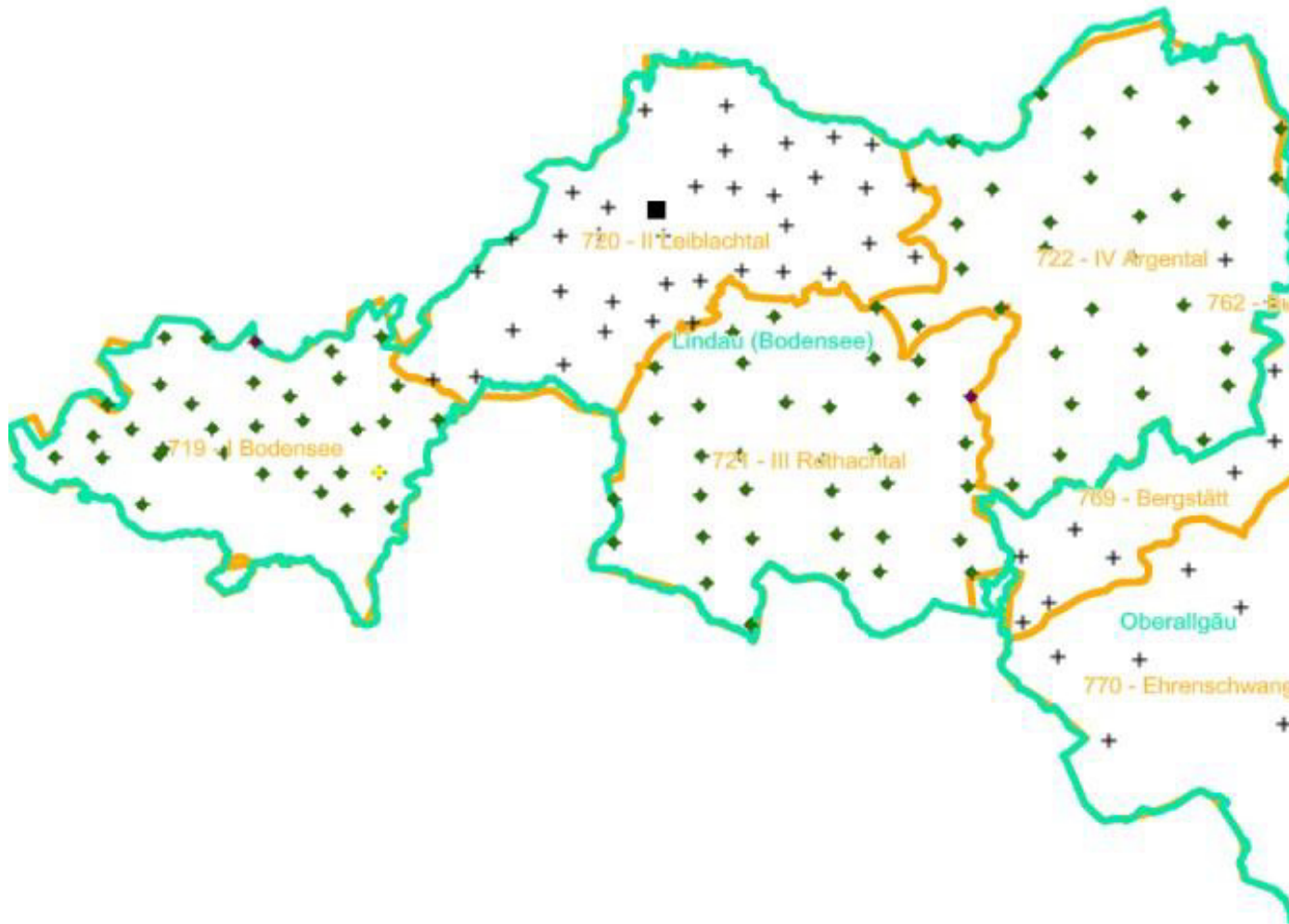
Anzahl der aufgenommenen Pflanzen der Baumartengruppe

- 1 - 15
- 16 - 30
- 31 - 45
- 46 - 60
- 61 - 75

■ geschützte Fläche

□ Landkreisgrenze

□ Hegegemeinschaftsgrenze

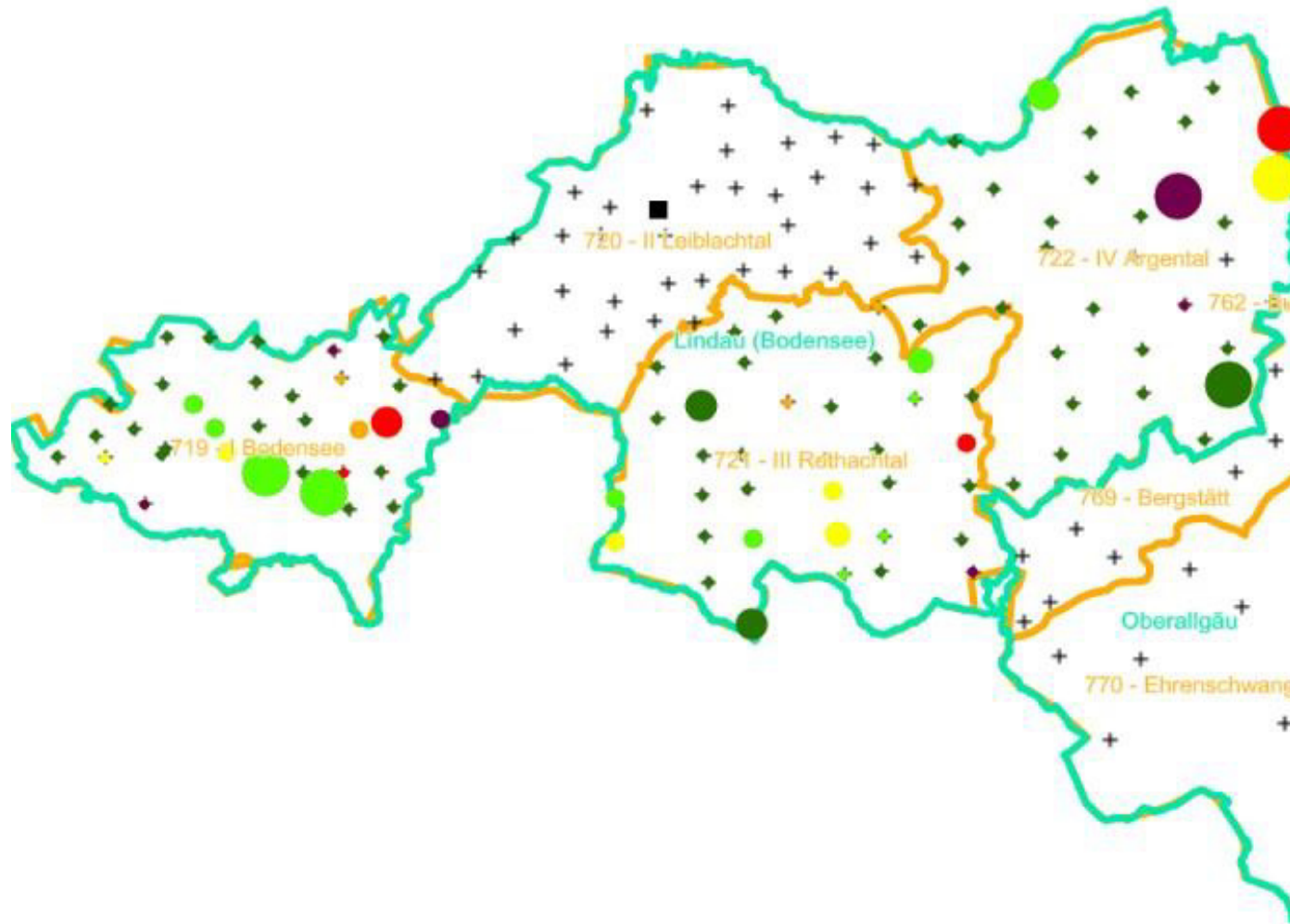


Verjüngungsinventur 2021

Landkreis
Lindau (Bodensee)

Leittriebverbiss Edellaubholz

(Pflanzen ab 20 cm Höhe
bis zur maximalen Verbisshöhe)



Legende

Leittriebverbiss

- 0 - 10 %
- 11 - 20 %
- 21 - 30 %
- 31 - 40 %
- 41 - 50 %
- > 50 %

+ Baumartengruppe nicht
vorhanden

Anzahl der aufgenommenen Pflanzen der Baumartengruppe

- 1 - 15
- 16 - 30
- 31 - 45
- 46 - 60
- 61 - 75

■ geschützte Fläche

Landkreisgrenze

Hegegemeinschaftsgrenze

Verjüngungsinventur 2021

Landkreis
Lindau (Bodensee)

Leittriebverbiss Sonstiges Laubholz

(Pflanzen ab 20 cm Höhe
bis zur maximalen Verbisshöhe)

Legende

Leittriebverbiss

- 0 - 10 %
- 11 - 20 %
- 21 - 30 %
- 31 - 40 %
- 41 - 50 %
- > 50 %

+ Baumartengruppe nicht
vorhanden

Anzahl der aufgenommenen Pflanzen der Baumartengruppe

- 1 - 15
- 16 - 30
- 31 - 45
- 46 - 60
- 61 - 75

■ geschützte Fläche

□ Landkreisgrenze

□ Hegegemeinschaftsgrenze

